

# Veengoot

## R5 - Langzaam stromende middenloop/benedenloop op zand



### Visrecht

Verhuurder visrecht:	Waterschap Rijn en IJssel
Visrechthebbende:	Federatie Midden Nederland (volledig)
Schriftelijke toestemming:	VISpas, federatieve lijst van viswateren

### Algemene beschrijving



Ligging:	De Veengoot bestaat uit twee watergangen. Eén watergang vindt zijn oorsprong in het stroomgebied van de Veengoot; de andere watergang is verbonden met het stroomgebied van de Baakse Beek. De Veengoot mondt uit in de Baakse Beek. De Veengoot valt binnen de gemeenten Bronckhorst, Berkelland, Oost-Gelre en Winterswijk.
Grootte:	Lengte: 33,8 km. Breedte: 8-14 meter. Oppervlak: 6,8 ha
Diepte:	Ca 0,8 meter
Watertype:	Plantenrijke, volledig gekanaliseerde en genormaliseerde beek met een onnatuurlijk peilbeheer
Functie:	Waterafvoer, EVZ, Landbouwfunctie
Oever:	Steil talud met liesgras en riet
Beheer:	<ul style="list-style-type: none"> <li>• Traditioneel maaibeheer, 2-3 maal per jaar</li> <li>• Baggeren bij Harreveld (2013), Vorden (2014)</li> </ul>

### Milieu:

Waterplantenbedekking zomer	Doorzicht:	m
<i>Bovenwaterplanten:</i> 20%	Baggerlaag:	cm
<i>Drijfbladplanten:</i> 30%	Stroming:	Beperkt tot stilstaand
<i>Onderwaterplanten:</i> 20%	Substraat:	Fijn zand
<i>Totaal:</i> 70%	Visbarriere:	13 stuwen

### KRW-vismaatlat


Huidige score:	0,2-0,4
Doel score:	0,3
Ambitieniveau:	midden

### KRW-visstandbemonstering

Per hectare:	Kg	aantal
<b>Geen bemonstering</b>		

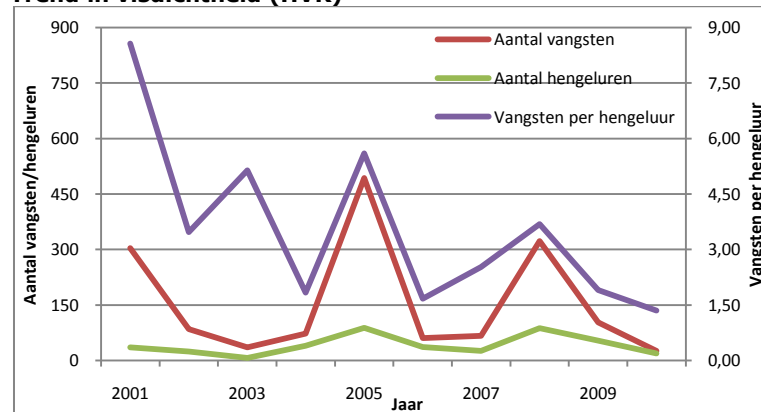
### Visstand:

Blankvoorn-snoek viswatertype



Meest voorkomend:  
 Grootste biomassa:  
 Roofvis:  
 Vissterfte: 2009: droogval

### Trend in visdichtheid (HVR)




**Factsheet visstand en sportvisserij, bijlage bij het Visplan Rijn en IJssel  
Situatie per januari 2011**

**Sportvisserij**


Visserijtype  
(belangrijkste):



recreatievisser



snoekvisser



karpervisser



vliegvisser

Bereikbaarheid:

Goed

Bevisbaarheid:

Slecht, zomers compleet dichtgegroeid met waterplanten

Voorzieningen:

Geen

Aantal wedstrijden/jaar:

Geen

Aantal vissers/dag:

Redelijk veel

Visuïtellingen:

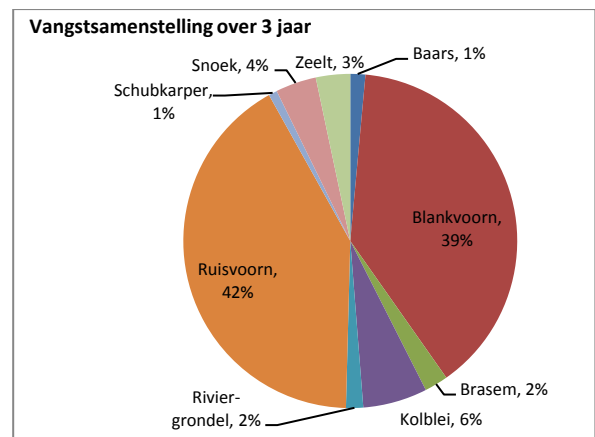
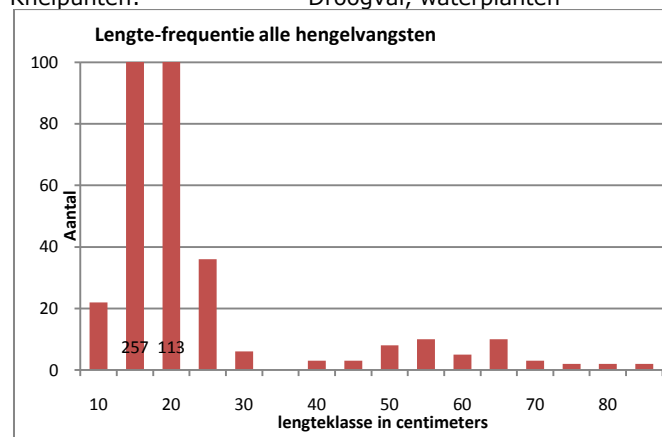
Nee

Vangstregistratie:

- HVR: alleen individueel
- Gemiddelde lengte gevangen vis: 21 centimeter (2008-2010)

Knelpunten:

Droogval, waterplanten



**Regelgeving:**

Natura 2000: Nee

Vergunning

Federatieve lijst:

voorwaarden:

- *Het is verboden karpers mee te nemen; Het tijdelijk levend bewaren in bewaarzak of leefnet in hetzelfde water waarin de karpers zijn gevangen, is toegestaan;*
- *Oevers en onderhoudspaden in eigendom van het waterschap zijn vrij toegankelijk, tenzij ten plaatse anders is aangegeven; De werkpaden mogen slechts te voet worden betreden.*
- *Het is verboden gebruik te maken van boten en/of andere vaartuigen.*

**Gewenste eigen maatregelen**

- Uitbreiden HVR
- Proef met sportvisserijvriendelijk waterplantenbeheer op topstekken

**Gewenste maatregelen door anderen**

- Meer diversiteit in waterprofiel (diepte)
- Visvriendelijker maaibeheer, 's winters voldoende structuur behouden.
- Vispasseerbaar maken stuwen

**Meer informatie /literatuur:**

- Gebiedsrapportage KRW Waterlichaam Veengoot 2007, 5 november 2007
- Provincie Gelderland, 2009. Waterplan Gelderland 2010-2015, bijlagenrapport. Provincie Gelderland, Arnhem.
- [www.visplanner.nl](http://www.visplanner.nl)
- Grontmij, 2009. Baggerbeleidsplan Waterschap Rijn en IJssel. Grontmij, Houten.