



Visplan Stichtse Rijnlanden



Jan Kamman
Sportvisserij Nederland



Doel VBC:

- Vormgeven visserijbeheer
- Opstellen visplan
- Betere samenwerking partijen
- Bijdragen aan betere ecologische kwaliteit viswateren



Belangrijke taak VBC → opstellen visplan




Waarom visplan?

- tbv overleg in VBC
- beheer door sport- en beroepsvisserij
- beleid beroep- en sportvisserij



'normale' planproces



- Wat hebben we?
- Wat willen we?
- Wat gaan we doen?





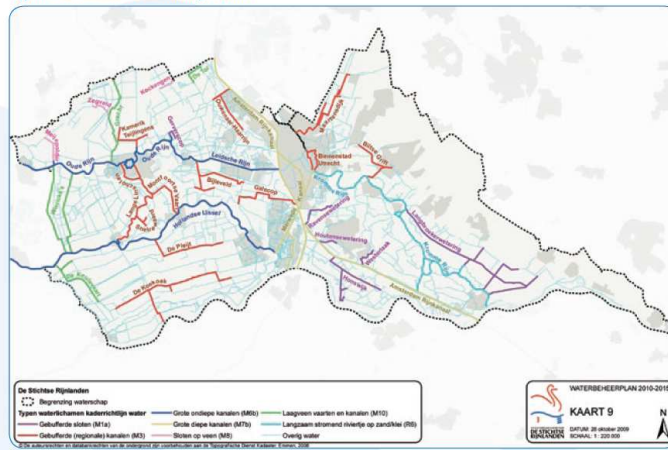
Onderwerpen in visplan

- Beschrijving gebied en visserijbeleid
- Visrechten en visserijgebruik
- Visstand en viswatertype
- **Visuitzetting**
- **Visonttrekking**
- Vismortaliteit
- Onderzoek
- Regelgeving
- Handhaving en controle
- Bereikbaarheid en bevisbaarheid



KRW-waterlichamen

Typen waterlichamen Kaderrichtlijn Water



Waterlichaam	Status	Visserijbelang
NL14 1 Langbroekerwetering	Kunstmatig	
NL14 2 Kromme Rijn	Sterk veranderd	
NL14 3 Westerlaak	Kunstmatig	
NL14 4 Honswijk	Kunstmatig	
NL14 5 Biltse Grift	Kunstmatig	
NL14 6 Ravensewetering	Kunstmatig	
NL14 7 Merwedekanaal	Kunstmatig	
NL14 8 Binnenstad Utrecht	Kunstmatig	
NL14 9 Maartensdijk	Kunstmatig	
NL14 10 Hollandsche IJssel	Sterk veranderd	
NL14 11 De Keulevaart	Kunstmatig	
NL14 12 De Pleijt	Kunstmatig	???
NL14 13 De Koekoek	Kunstmatig	???
NL14 15 Bijleveld	Kunstmatig	
NL14 16 Leidsche Rijn	Kunstmatig	
NL14 18 Galecop	Kunstmatig	
NL14 19 Gerverscop	Kunstmatig	
NL14 20 De Tol	Kunstmatig	???
NL14 21 Ouwenaar-Haarrijn	Kunstmatig	???
NL14 22 Wiericke's	Kunstmatig	
NL14 23 Snelrewaard	Kunstmatig	???
NL14 24 Lange Linschoten	Sterk veranderd	
NL14 25 Montfoortse Vaart	Kunstmatig	
NL14 26 Meijepolder	Kunstmatig	
NL14 27 Oude Rijn	Sterk veranderd	
NL14 28 Zegveld	Kunstmatig	???
NL14 29 Grecht	Sterk veranderd	
NL14 30 Kockengen	Kunstmatig	
NL14 31 Kamerik Teijlingens	Kunstmatig	???
NL14 32 Houtensewetering	Kunstmatig	



factsheets



Op twee A4-tjes alle informatie bijeen

- Per waterlichaam
- Puntsgewijs
- Belangrijkste zaken
- Overzichtelijk



Kromme Rijn NL14_02

Vrechten	Verhuurder	Huuder	Vierecht
Wester			
Kromme Rijn	Provincie Utrecht	Agente Utrechtse Hengelsportvereniging	Volledig
Kromme Rijn	Provincie Utrecht	C.J. Burger	Volledig
Kromme Rijn	Provincie Utrecht	Zonder Hengelaar Vereniging	Volledig
Casperpouwe wetering	W. en G. Baron van Pallandt	Hengelsportvereniging De Rietvoorn	Volledig
Dude Kromme Rijn	Provincie Utrecht	Hengelsportvereniging De Rietvoorn	Volledig
Colthergrift	Hoogheemraadschap De Stichtse Rijnlanden	Hengelsportvereniging De Rietvoorn	Volledig

Waterbeheerder: Hoogheemraadschap De Stichtse Rijnlanden

Foto: Kromme Rijn Bunnik Foto: Kromme Rijn Oude Foto: Kromme Rijn Wilk bij Duurstede

Algemene beschrijving

Ligging: Het waterlichaam Kromme Rijn bestaat de Kromme Rijn vanaf de afsluiting van Utrecht tot de Rietvoorn bij Wilk bij Duurstede, een deel van de Colthergrift, de Oude Kromme Rijn en de Casperpouwe Wetering. Het waterlichaam wordt gevormd door o.a. de Nederrijn, en voert water af via de Utrechtse sluiswachters naar de Vecht. Waterlichaam is gelegen in de gemeenten Utrecht, Bunnik en Wilk bij Duurstede.

Grootte: 47 ha
Langte: 34 km
Breedte: 10-20 meter
Gem. diepte: 1,5-2 meter
Waterstijpe: 1:1000
Status: Sterk veranderd
KRW-type: Rijn, langzaam stromend rivier op zandklei
Functie: Wateraan- en afvoer, EVZ, kanowater

Huidige ecologie & milieu

Milieus: **Vaststambemonstering KRW 2015 in kg/ha**

Waterplantbedekking zomer	Doorzicht:	90 cm
Rooverwatergronden:	Begeergraad:	100-150
Droftbedrijven:	Stroming:	Stagnant / periodiek
Onderwaterplanten:	Substraat:	bagzaam stromend
Totaal:	Vlaarwater:	Stiel en grasland
Vorstetype:	bramen-snoekbaars/blankvoorn/bramen ondiep	

Vaastand: [redacted]

Maest voorkomend: [redacted]

Grootste biomassa: [redacted]

Soorten: [redacted]

Vaastand: [redacted]

KRW: [redacted]

Huidige KRW score: onbereikend

Beoogde KRW score: 3, 0,42

Ambigiteitsniveau: [redacted]

Sportvisserij

Visserijtype:

Bezoekbaarheid:	recreatievisserij	Kanovisserij
Bezoektijden:	Dinsd. vóór het parkeren/afzetlocatie, zaterdag na 10.00 uur, zondag vóór het parkeren met grote grasstrook	
Voorwaarden:	[redacted]	
Aantal vissers/locatie/jaar:	[redacted]	
Aantal vissers/jaar:	[redacted]	
Visuulzettingen:	[redacted]	
Vangstregulatie:	[redacted]	
Knotpunten:	[redacted]	

Beroepsvisserij (situatie 2015)

Water	Verhuurder	Huuder	Vierecht
(Naam water)	(Eigenaar)	(Beroepsvisser)	(Aanvullend)
(Foto)	(Foto)	(Foto)	(Foto)
(Schroefvisserij)			(Aanvullend)

Visuulzettingen: [redacted]

Knotpunten: [redacted]

Regelgeving:

Natura 2000: Nieuw

Lijst van vissoorten: Verenigingslijst HSV De Rietvoorn; Casperpouwe Wetering, Oude Kromme Rijn, Colthergrift

Federatieve Lijst: Kromme Rijn

Speciale Vergunning voorwaarden: Kromme Rijn

- Er mag niet worden gevisd in het gedeelte tussen de Boschhoeve en huize Cammingha in Bunnik.
- Het is verboden om op snoekbaars te vissen.
- Het is verboden valnet een vaartug te vissen.

Gevoerde situatie

Streefgebieden	Maatregelen
[redacted]	<ul style="list-style-type: none"> • Natuurvriendelijke oevers ontbreken, deels na 2015 (KRW) • Kunstwerken passeerbaar maken voor vis, deels na 2015 (KRW) • Aantal natuurvriendelijke oevers ontbreken (KRW) • Natuurvriendelijk onderhoud, deels na 2015 (KRW) • Onderzoek natuurvriendelijke oevers ontbreken (KRW) • Onderzoek passeerbaar (KRW) • Aantal afvangnetten, deels na 2015 (KRW) • Onderzoek kunstwerken passeerbaar maken voor vis (KRW) • Onderzoek natuurvriendelijk onderhoud (KRW) • Natuurvriendelijke oevers ontbreken en verbieden (KRW) • Verenslagen, na 2015 (KRW) • Krimpkeerd traditioneel passeerbaar, na 2015 (KRW)

Meer informatie / literatuur: [redacted]

We hebben ook in De Stichtse Rijnlanden niet stil gezeten

Rapport Gebiedsvisie Lopikerwaard

Gebiedsvisie Lopikerwaard

Sportvisserij Nederland

Ontwikkelings- en beheersvisie sport- en beroepsvisserij

Stichtse Rijnlanden 2000 - 2010

Sportvisserij Nederland

Sportvisserij Nederland

De Elstput

Sportvisserij Nederland

Sportvisserij Nederland

Pruis Vennoten

Sportvisserij Nederland

Sportvisserij Nederland

Pruis Vennoten

Sportvisserij Nederland

Sportvisserij Nederland

Park Meloville

Sportvisserij Nederland

5




Problemen visserijsector:

- Bereikbaarheid bevisbaarheid
- Controle
- Bagger
- Vismigratie belemmeringen
- Aalscholvers
- Opkomst exoten (grondels)
- Uitzetten van vis? ja/nee?



planning



19 mei:	infoavond
juni:	plannen inventariseren, voorbereiden veldinventarisaties
juli:	veldinventarisaties
aug/sep:	verenigingen, aanvullen gegevens
oktober:	gegevens samenvoegen
17 nov:	infoavond
nov/dec	samenstellen plan
Jan/feb:	bespreken conceptplan
maart:	definitief plan

