


## planprocedure



- Wat hebben we?
- Wat willen we?
- Wat gaan we doen?




## Onderwerpen in visplan

- Beschrijving gebied en visserijbeleid
- Visrechten en visserijgebruik
- Visstand en viswatertype
- **Visuitzetting**
- **Visonttrekking**
- Vismortaliteit
- Onderzoek
- Regelgeving
- Handhaving en controle
- Bereikbaarheid en bevisbaarheid



## planning




- |          |                                                             |
|----------|-------------------------------------------------------------|
| 19 mei:  | infoavond                                                   |
| juni:    | plannen inventariseren,<br>voorbereiden veldinventarisaties |
| juli:    | veldinventarisaties                                         |
| aug/sep: | verenigingen, aanvullen gegevens                            |
| oktober: | gegevens samenvoegen                                        |
| 17 nov:  | infoavond                                                   |
| nov/dec  | samenstellen plan                                           |
| Jan/feb: | bespreken conceptplan                                       |
| maart:   | definitief plan                                             |



## Visplan – deel 1 & deel 2



## Factsheets – deel 2



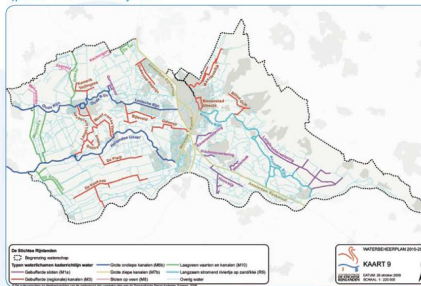
Op twee A4-tjes alle informatie bijeen

- Per waterlichaam
- Puntsgewijs
- Belangrijkste zaken
- Overzichtelijk



## KRW-waterlichamen


Typen waterlichamen Kadertichtlijn Water



KAART 9  
Kaart 9 van de Kadertichtlijn Water



Waterlichaam	Type water	Status	KRW-bemonstering		Viarechthebber(s)?
			score	jaar/tal	
NL14-01 Langbroekerwetering	M1a	Kunstmatig	0,97	2008	Ja
NL14-02 Kromme Rijn	R6	Sterk veranderend	0,95	2008	Ja
NL14-03 Westerslak	M1a	Kunstmatig	0,89	2008	Ja
NL14-04 Honswijk	M1a	Kunstmatig	0,80	2008	Ja
NL14-05 Biltse Grift	M5	Kunstmatig	0,09	2008	Ja
NL14-06 Ravense wetering	M1a	Kunstmatig	0,98	2008	Ja
NL14-07 Doornslag	M7b	Kunstmatig	0,48	2009	Ja
NL14-08 Binnenstad Utrecht	M3	Kunstmatig	0,32	2009	Ja
NL14-09 Maartenpadje	M8	Kunstmatig	0,87	2008	Ja
NL14-10 Hollandische IJssel	M6b	Sterk veranderend	0,79	2008	Ja
NL14-11 De Keulevaart	M10	Kunstmatig	0,66	2006	Ja
NL14-12 De Ploeg	M3	Kunstmatig	0,87	2006	Nee
NL14-13 De Koekoek	M3	Kunstmatig	0,81	2006	Ja
NL14-15 Bijnveld	M5	Kunstmatig	0,82	2009	Ja
NL14-16 Leidsche Rijn	M6b	Kunstmatig	0,87	2009	Ja
NL14-18 Galecop	M3	Kunstmatig	0,58	2009	Ja
NL14-19 Gervensrop	M1a	Kunstmatig	0,70	2007	Ja
NL14-20 De Tol	M10	Kunstmatig	0,25	2007	Nee
NL14-21 Ouwenaar-Haartijn	M8	Kunstmatig	0,97	2009	Nee
NL14-22 Wiericke's	M10	Kunstmatig	0,51	2007	Ja
NL14-23 Sneeuwwaard	M3	Kunstmatig	0,49	2007	Ja
NL14-24 Lange Limchooten	M3	Sterk veranderend	0,22	2007	Ja
NL14-25 Montfoortbevaart	M8	Kunstmatig	0,56	2007	Ja
NL14-26 Meijepolder	M8	Kunstmatig	0,81	2007	Ja
NL14-27 Oude Rijn	M6b	Sterk veranderend	0,86	2007	Ja
NL14-28 Zuydeveld	M8	Kunstmatig	0,78	2006	Nee
NL14-29 Groot	M10	Sterk veranderend	0,44	2007	Ja
NL14-30 Koekkegen	M8	Kunstmatig	0,46	2007	Ja
NL14-31 Kamerik Tellingens	M3	Kunstmatig	0,71	2007	Nee
NL14-32 Houtsewetering	M1a	Kunstmatig	0,74	2008	Ja





## Visplan – deel 1



**Algemene deel**

**Samengevoegd uit deel 2 streefbeelden maatregelen**



## Hoofdstuk 1 - Inleiding

De gegevens in dit visplan zijn aangeleverd door de visrechthebbenden. Door middel van een schriftelijke akkoordverklaring verklaren beroepsvissers en hengelsportverenigingen in te stemmen met het visplan, voor zover het hun eigen gegevens en eigen visrechten betreft. Het visplan wordt ter goedkeuring aangeboden aan Hoogheemraadschap De Stichtse Rijnlanden.

## Hoofdstuk 4 streefbeelden en maatregelen



**ALGEMEEN**  
Onderstaande streefbeelden zijn die van de VBC. In de streefbeelden staat het ideaal-plaatje van de visrechthebbenden, het zijn daarmee eigenlijk ook wensen.



## Hoofdstuk 4 streefbeelden en maatregelen



**ALGEMEEN**

**Streefbeeld**

- ✓ Ook van andere wateren dan de KRW-waterlichamen is inzicht in het visserijbeheer

**Maatregelen**

Ontbrekende informatie in de factsheets visserij verzamelen en verwerken. Onder meer over:

- ✓ Uitzettingen en onttrekkingen semi-beroepsvissers
- ✓ Te verwachten onttrekkingen en uitzettingen (alle visrechthebbenden)
- ✓ In de VBC een planning opstellen over welke wateren nadere informatie wordt verzameld en op welke termijn



## Hoofdstuk 4 streefbeelden en maatregelen



### § 4.3 Maatregel

- ✓ Voorgenomen uitzettingen van vis in KRW-waterlichamen worden via de VBC aan het waterschap voorgelegd.

### § 4.4 Maatregel

- ✓ Voorgenomen hoeveelheden te onttrekken vis (of verandering daarvan) in KRW-waterlichamen worden via de VBC aan het waterschap voorgelegd.



## Vaststellen visplan

Akkoordverklaringen

Indienen bij waterschap

